

346/16.09.2020

ANEXA Nr. 1B
la normele metodologice

OFERTA DE VANZARE TEREN

Subsemnatul/Subsemnata¹⁾, POPOIU VASILE
CNP 138033004422, avand adresa de comunicare in: localitatea
ONEȘTI, str. CEAHLĂULUI nr.
30, bl. —, sc. —, et. —, ap.
—, judetul/sectorul BACĂU, codul postal
—, e-mail —, tel. 0723169343 împreună
cu

Subsemnatul/Subsemnata¹⁾,
CNP —, avand adresa de comunicare in: localitatea
—, str. — nr.
—, bl. —, sc. —, et. —, ap.
—, judetul/sectorul —, codul postal
—, e-mail —, tel. —
vand teren agricol situat in extravilan, in suprafata de 5100 mp
(ha), la pretul de 10200 (lei)²⁾

Condițiile de vanzare sunt urmatoarele:

Date privind identificarea terenului

Specificare	Informatii privind amplasamentul terenului						Categoria de folosinta ³⁾ (**)	Obs.
	Orasul/Comuna/Judetul (*)	Suprafata (ha) (*)	Numar cadastral (**)	Numar de carte funciara (**)	Numar tarla/lot (**)	Numar parcela (**)		
Se completeaza de catre vanzator	ONEȘTI	5100 mp	64774	64774	13	556 543/27 542/46	ARABIL PĂȘUNE PĂȘUNE	
Verificat primarie ⁴⁾	x	x	x	x	x	554/37	FĂNEȚĂ	

Cunoscand ca falsul in declaratii se pedepseste conform Legii nr. 286/2009 privind Codul penal, cu modificarile si completarile ulterioare, declarăm ca datele sunt reale, corecte si complete.

Vanzatori,
.. POA OIU ... VASILE ..
(numele si prenumele in clar)

Semnaturi

Data 17.09.2020

NOTE:

- Campurile notate cu (*) sunt obligatoriu de completat.
- Campurile notate cu (**) se completeaza in cazul in care sunt cunoscute informatiile.

¹) Se completeaza numele si prenumele proprietarului terenului.

²) Se va completa in cifre si litere.

³) Se completeaza categoria de folosinta a terenurilor agricole situate in extravilan productive, care sunt: arabile, viile, livezile, pepinierele viticole, pomicole, plantatiile de hamei si duzi, pasunile, fanetele, serele, solarele, rasadnitele si altele asemenea, cele cu vegetatie forestiera, daca nu fac parte din amenajamentele silvice, pasunile impadurite, cele ocupate cu constructii si instalatii agrozootehnice, amenajarile piscicole si de imbunatatiri funciare, drumurile tehnologice si de exploatare agricola, platformele si spatiile de depozitare care servesc nevoilor productiei agricole si terenurile neproductive care pot fi amenajate si folosite pentru productia agricola.

⁴) Se completeaza cu „X” rubricile in care informatiile pot fi comparate cu datele din Registrul agricol, evidentele fiscale, evidentele de stare civila, altele asemenea.

ANEXA Nr. 1C
la normele metodologice

Judetul (*) Bacău	Registrul de evidență Nr. 346
Unitatea administrativ-teritorială (*) MUNICIPIUL Onești	din 16 septembrie 2020(*)

LISTA



*preemptorilor în vederea exercitării dreptului de
preempțiune asupra ofertei de vânzare în ordinea
rangului de preferință*

Ca urmare a înregistrării ofertei de vânzare depuse de POPOIU VASILE în calitate de vânzător, pe baza informațiilor cuprinse în oferta de vânzare au fost identificați următorii preemptori:

1. Coproprietari ai terenului a cărui ofertă de vânzare a fost înregistrată

Nr. crt.	Nume si prenume persoana fizica/Denumire persoana/persoane juridica/juridice, asociatii si alte entitati fara personalitate juridica, precum si persoane juridice care nu se inregistreaza in registrul comertului	Adresa domiciliu/resedinta/sediu
1.		
2.		
.....		

2. Arendaș al terenului a căru oferta de vânzare a fost înregistrată

Nume și prenume arendaș	
Domiciliul/sediul	

3. Proprietari vecini ai terenului a căru ofertă de vânzare-cumpărare a fost înregistrată

Nume și prenume/denumire vecin	1. NORD - VEST - ALECU SPIRIDON 2. SUD - EST - BADIC CULITA
--------------------------------	--

4. Statul român, reprezentat prin Agenția Domeniilor Statului

Primar,
Ing. Nicolae Gnatiuc


(numele și prenumele/semnătura)




Secretarul General Al Municipiului Onești

CONS.JUR. Daniel SPÂNU

(numele și prenumele/semnătura)



NOTA:

Campurile notate cu (*) sunt obligatoriu de completat