





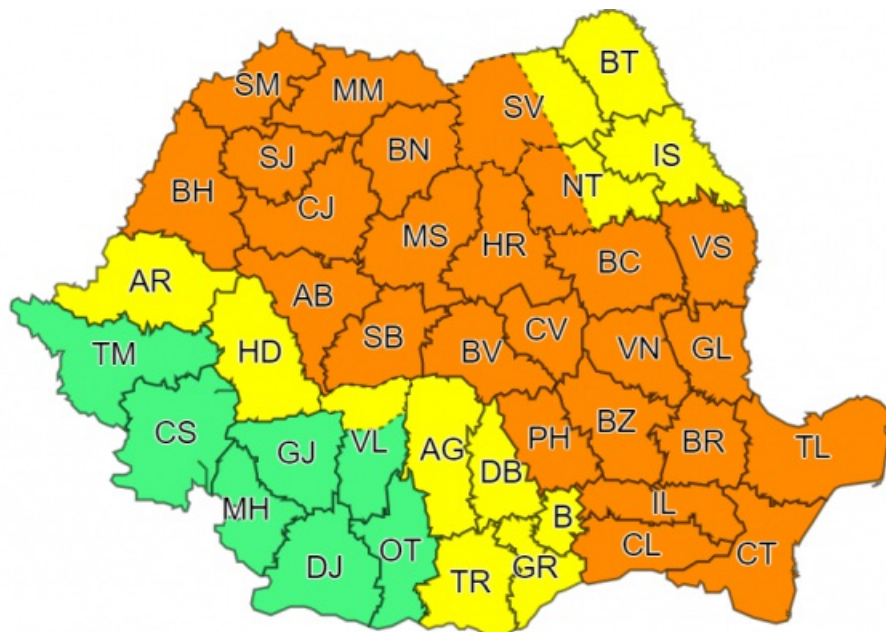
MINISTERUL MEDIULUI,
APELOR ȘI PĂDURILOR

ADMINISTRAȚIA NAȚIONALĂ DE METEOROLOGIE



ADMINISTRAȚIA NAȚIONALĂ DE METEOROLOGIE

Ziua/Luna/Anul/Ora: 02.07.2021 10:00	Număr Mesaj: 85
Către: Președinția României, Secretariatul General al Guvernului României, Departamentul pentru Situații de Urgență, Inspectoratul General pentru Situații de Urgență, Ministerul Mediului, Apelor și Pădurilor, Ministerul Afacerilor Interne, Ministerul Transporturilor și Infrastructurii, Ministerul Apărării Naționale, Ministerul Agriculturii și Dezvoltării Rurale, C.N.A.I.R, Administrația Națională "Apele Române", S.N.C.F.R , mass-media	
Fenomenele Vizate: conform textelor;	
Interval de Valabilitate: 02.07.2021 Ora 10:00 - 03.07.2021 Ora 10:00	
Zone Afectate: conform textelor și hărților;	
MESAJ 1	
AVERTIZARE METEOROLOGICĂ	
 COD GALBEN	
Fenomene vizate: instabilitate atmosferică temporar accentuată Interval de valabilitate: 02 iulie, ora 10:00 – 02 iulie, ora 23:00 Zone afectate: conform textului și hărții	
<p>În intervalul menționat, în nordul Moldovei, jumătatea de vest a Munteniei, sudul Crișanei, sud-vestul Transilvaniei și pe arii restrânse la munte, vor fi perioade cu instabilitate atmosferică accentuată ce se va manifesta prin averse ce vor avea și caracter torențial, descărcări electrice, intensificări de scurtă durată ale vântului și izolat grindină. În intervale scurte de timp sau prin acumulare, cantitățile de apă vor depăși local 25...35 l/mp.</p> <p><i>Notă: Fenomene specifice instabilității atmosferice se vor semnala pe alocuri și în celelalte regiuni.</i></p>	
 COD PORTOCALIU	
Fenomene vizate: instabilitate atmosferică accentuată, ploi abundente Interval de valabilitate: 02 iulie, ora 10:00 – 02 iulie, ora 23:00 Zone afectate: conform textului și hărții	
<p>În Transilvania, Maramureș, Dobrogea, local în Moldova, Muntenia și în jumătatea de nord a Crișanei, vor fi averse torențiale, descărcări electrice și pe alocuri vijelii și grindină. În intervale scurte de timp sau prin acumulare se vor înregistra cantități de apă de 35...50 l/mp și izolat peste 60...70 l/mp.</p> <p><i>Notă: Ploi abundente se vor semnala și în restul Munteniei și Moldovei, dar pe arii mai restrânse.</i></p>	



MESAJ 2

ATENȚIONARE METEOROLOGICĂ

COD GALBEN

Interval de valabilitate: 02 iulie, ora 23:00 – 03 iulie, ora 10:00

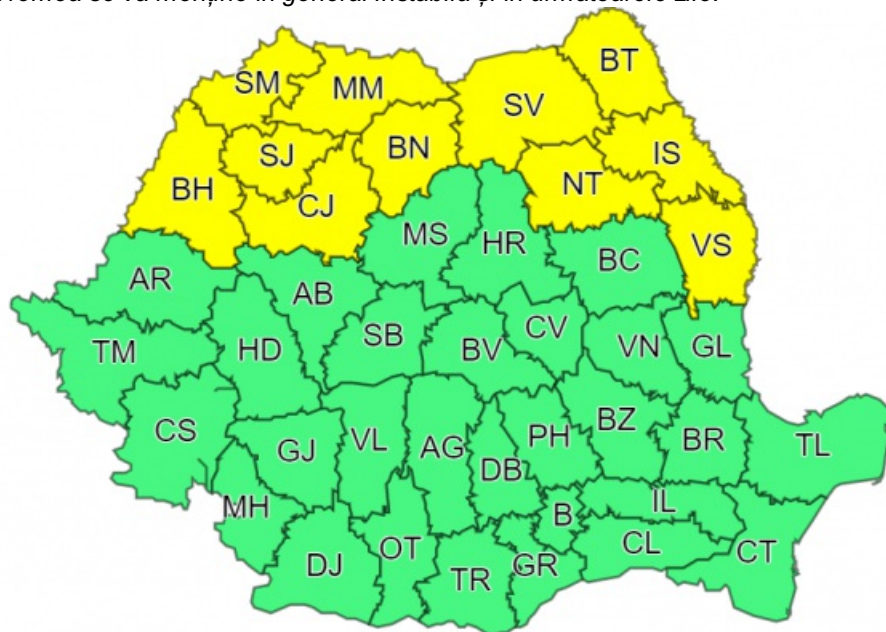
Fenomene vizate: ploi însemnate cantitativ, instabilitate atmosferică temporar accentuată

Zone afectate: conform textului și hărții

În intervalul menționat, în Maramureș, nordul Crișanei și al Transilvaniei și local în Moldova, instabilitatea atmosferică va fi temporar accentuată și se va manifesta prin averse torențiale, descărcări electrice, intensificări ale vântului și izolat grindină.

În intervale scurte de timp sau prin acumulare, cantitățile de apă vor depăși 25...30 l/mp și izolat 40...50 l/mp.


Notă: Vremea se va menține în general instabilă și în următoarele zile.





În funcție de evoluția și intensitatea fenomenelor meteorologice, Administrația Națională de Meteorologie va actualiza prezentul mesaj.

Secția emitentă: Centrul Național de Prognoză
Meteorologică București

Aprobat,
Director Meteorologie Operațională
Dr. Gabriela Băncilă

 ROSU: Fenomene meteorologice prognozate (vânt puternic, ploi abundente, descărcări electrice, grindină, ninsori abundente, viscol, temperaturi extreme, polei, ceață) vor fi periculoase, cu un grad de intensitate foarte mare și cu efecte dezastruoase.

 PORTOCALIU: Fenomenele meteorologice prognozate (vânt puternic, ploi abundente, descărcări electrice, grindină, ninsori abundente, viscol, temperaturi extreme, polei, ceață) vor fi periculoase, cu un grad de intensitate mare.

 GALBEN: Fenomenele meteorologice prognozate (vânt puternic, ploi abundente, descărcări electrice, grindină, ninsori abundente, viscol, temperaturi extreme, polei, ceață) vor fi temporar periculoase pentru anumite activități, dar altfel sunt obișnuite pentru perioada respectivă sau zona specificată.

 VERDE: Nu sunt prognozate fenomene meteorologice periculoase.

Informările meteorologice se emit în cazul în care fenomenele meteorologice prognozate au potențial de a deveni temporar periculoase pentru anumite activități, dar altfel sunt obișnuite pentru perioada respectivă.



MINISTERUL MEDIULUI,
APELOR ȘI PĂDURILOR

Nr.189618/DMRISB/02.07.2021

DIRECȚIA MANAGEMENTUL RISCULUI LA INUNDAȚII ȘI SIGURANȚA BARAJELOR
CENTRUL OPERATIV PENTRU SITUAȚII DE URGENȚĂ

Către PREFECTURILE JUDEȚELOR: ALBA, ARAD, ARGEȘ, BACĂU, BRAȘOV, BRĂILA, BOTOȘANI, BUZĂU, BIHOR, BISTRIȚA-NĂSĂUD, CLUJ, CONSTANȚA, COVASNA, DÂMBOVIȚA, GALAȚI, GORJ, HARGHITA, HUNEDOARA, IAȘI, IALOMIȚA, MARAMUREȘ, MUREȘ, NEAMȚ, PRAHOVA, SATU-MARE, SĂLAJ, SIBIU, SUCEAVA, TULCEA, VÂLCEA, VASLUI, VRANCEA și ILFOV - ATENȚIONARE Hidrologică, cod Galben

Către PREFECTURILE JUDEȚELOR: ALBA, BACĂU, BRAȘOV, BUZĂU, BISTRIȚA-NĂSĂUD, CONSTANȚA, COVASNA, DÂMBOVIȚA, GALAȚI, HARGHITA, IAȘI, IALOMIȚA, MARAMUREȘ, MUREȘ, NEAMȚ, PRAHOVA, SATU-MARE, SIBIU, SUCEAVA, TULCEA, VÂLCEA, VASLUI, VRANCEA și ILFOV - AVERTIZARE Hidrologică, cod Portocaliu

MESAJ PRIVIND FENOMENE HIDROLOGICE PERICULOASE Nr. 69

Tipul mesajului: **ATENȚIONARE AVERTIZARE HIDROLOGICĂ**
(REACTUALIZAREA ATENȚIONĂRII HIDROLOGICE NR. 68)

Sursa: Institutul Național de Hidrologie și Gospodărire a Apelor (INHGA)

Ziua/luna/anul: 02/07/2021, Ora: 11:45

Fenomenele vizate: Scurgeri importante pe versanți, torenți și pâraie, viituri rapide pe râurile mici cu posibile efecte de inundații locale și creșteri de debite și niveluri pe unele râuri din bazinele hidrografice menționate, cu posibile depășiri ale COTELOR DE APĂRARE.

Bazinele hidrografice afectate: Tisa, Vișeu, Iza, Tur, Someș, Crasna, Barcău, Crișul Repede, Crișul Negru, Crișul Alb, Mureș, Jiu, Olt, Argeș, Ialomița, Siret, Prut și râurile din Dobrogea

Durata avertizării: 02.07.2021 ora 12:00 - 04.07.2021 ora 24:00

Textul mesajului:

Având în vedere situația hidrometeorologică actuală și prognoza meteorologică pentru următoarele 48 de ore, se actualizează Avertizarea Hidrologică nr. 68 din 01.07.2021, după cum urmează:



MINISTERUL MEDIULUI,
APELOR ȘI PĂDURILOR

COD GALBEN

În intervalul 02.07.2021 ora 12:00 - 04.07.2021 ora 24:00 pe râurile din bazinele hidrografice: Tisa - sector aval S.H. Valea Vișeuului (intrarea în țară), Vișeu, Iza, Lăpuș (**județul Maramureș**), Tur (**județul Satu Mare**), Someșul Mare (**județul Bistrița Năsăud**), Someșul Mic - bazin superior și afluenți bazin mijlociu și inferior (**județele: Cluj și Bihor**), Someș - afluenții mici aferenți sectorului aval S.H. Dej (**județele: Cluj, Sălaj, Maramureș și Satu Mare**), Crasna (**județele: Sălaj și Satu Mare**), Mureș - bazin amonte S.H. Glodeni și afluenții aferenți sectorului aval S.H. Glodeni - amonte S.H. Brănișca (**județele: Harghita, Mureș, Cluj, Alba, Sibiu și Hunedoara**), Jiu - bazin amonte S.H. Sadu și afluenții aferenți sectorului aval S.H. Sadu - amonte S.H. Rovinari, Gilort - bazin superior (**județele: Hunedoara și Gorj**), Olt - bazin amonte S.H. Hoghiz și afluenții aferenți sectorului aval S.H. Hoghiz - amonte Ac. Ionești (**județele: Harghita, Covasna, Brașov, Sibiu, Vâlcea și Argeș**), Olteț - bazin superior (**județele: Gorj și Vâlcea**), Argeș - bazin superior, Dâmbovița - bazin superior (**județele: Argeș și Dâmbovița**), Ialomița - bazin superior și afluenți bazin mijlociu și inferior (**județele: Dâmbovița, Prahova, Ilfov și Ialomița**), Călmățui (**județele: Buzău și Brăila**), Buzău - bazin superior amonte S.H. Nehoiu și afluenții aferenți sectorului aval S.H. Nehoiu (**județele: Brașov, Covasna, Buzău și Prahova**), Rm. Sărat - bazin superior și afluenți bazin mijlociu și inferior (**județele: Buzău și Vrancea**), Putna - bazin superior și afluenți bazin mijlociu și inferior (**județul Vrancea**), Trotuș - bazin superior și afluenți bazin mijlociu și inferior (**județele: Harghita, Neamț, Bacău și Vrancea**), Bistrița (**județele: Suceava, Neamț, Harghita și Bacău**), Moldova (**județele: Suceava și Neamț**), Suceava (**județul Suceava**), Bârlad (**județele: Neamț, Iași, Vaslui, Bacău, Vrancea și Galați**), Siret - afluenții mici aferenți sectorului aval confluență cu râul Suceava (**județele: Suceava, Neamț, Iași, Bacău, Vrancea și Galați**), Jijia - bazin superior și afluenți bazin mijlociu și inferior, Prut - sector amonte Ac. Stâncă Costești (**județul Botoșani**), Prut - afluenții aferenți sectorului amonte confluență cu râul Jijia (**județele: Botoșani și Iași**), Prut - afluenții aferenți sectorului aval S.H. Drânceni (**județele: Vaslui și Galați**) și râurile din Dobrogea (**județele: Constanța și Tulcea**).

În intervalul 02.07.2021 ora 12:00 - 03.07.2021 ora 24:00 pe râurile din bazinele hidrografice: Barcău - bazin superior și afluenți bazin mijlociu și inferior (**județele: Sălaj și Bihor**), Crișul Repede - bazin superior și afluenți bazin mijlociu și inferior (**județele: Cluj și Bihor**), Crișul Negru - bazin superior și afluenți bazin mijlociu și inferior (**județele: Bihor și Arad**), Crișul Alb - bazin superior și afluenți bazin mijlociu și inferior (**județele: Hunedoara și Arad**).

COD PORTOCALIU

În intervalul 02.07.2021 ora 12:00 - 04.07.2021 ora 12:00 pe râurile din bazinele hidrografice: Vișeu, Iza, Lăpuș (**județul Maramureș**), Tur (**județul Satu Mare**), Someșul Mare - bazin superior și afluenți bazin mijlociu și inferior (**județul Bistrița Năsăud**), Mureș - bazin superior amonte S.H. Glodeni, Niraj (**județele: Harghita și Mureș**), Târnava Mică - bazin superior și afluenți bazin mijlociu și inferior, Târnava Mare - bazin superior și afluenți bazin mijlociu și inferior (**județele: Harghita, Mureș, Sibiu, Brașov și Alba**), Olt - bazin superior amonte S.H. Hoghiz și afluenții aferenți sectorului aval S.H. Hoghiz - amonte confluență cu râul Lotru (**județele: Harghita, Covasna, Brașov, Sibiu și Vâlcea**), Ialomița - bazin superior și afluenți bazin mijlociu și inferior



MINISTERUL MEDIULUI,
APELOR ȘI PĂDURILOR

(județele: Dâmbovița, Prahova, Ialomița și Ilfov), Buzău - afluenții aferenți sectorului aval Ac. Siriu (județele: Covasna, Buzău și Prahova), Rm. Sărat - bazin superior și afluenți bazin mijlociu și inferior (județele: Buzău și Vrancea), Putna - bazin superior și afluenți bazin mijlociu și inferior (județul Vrancea), Trotuș - bazin superior și afluenți bazin mijlociu și inferior (județele: Harghita, Neamț, Bacău și Vrancea), Bistrița - bazin superior și afluenți bazin mijlociu și inferior (județele: Suceava, Neamț, Harghita și Bacău), Moldova - bazin superior și afluenți bazin mijlociu și inferior (județele: Suceava și Neamț), Suceava - bazin superior și afluenți bazin mijlociu și inferior (județul Suceava), Bârlad - bazin amonte S.H. Vaslui și afluenții aferenți sectorului aval S.H. Vaslui (județele: Neamț, Iași, Vaslui, Bacău, Vrancea și Galați), Siret - afluenții mici aferenți sectorului aval confluență cu râul Rm. Sărat (județul Galați), Bahlui (județul Iași), Prut - afluenții aferenți sectorului aval S.H. Drânceni (județele: Vaslui și Galați) și râurile din Dobrogea (județele: Constanța și Tulcea).

Se ridică începând cu data de 02.07.2021 ora 12:00 Avertizarea Hidrologică din celelalte bazine hidrografice avertizate anterior.

Harta cu codurile se anexează.

Se menționează că fenomenele hidrologice periculoase se pot produce și pe afluenții de grad inferior ai râurilor marcate pe hartă.

În funcție de evoluția fenomenelor hidrometeorologice vom reveni cu actualizarea prognozei hidrologice.

Se impune urmărirea evoluției situației hidrometeorologice, în conformitate cu „Regulamentul privind gestionarea situațiilor de urgență generate de fenomene hidrometeorologice periculoase având ca efect producerea de inundații, secetă hidrologică precum și incidente/accidente la construcții hidrotehnice, poluări accidentale ale cursurilor de apă și poluări marine în zona costieră.”

Director,

Simona Olimpia NEGRU
Sef Centru Operativ

Dispecer,
Orza Claudiu