



MINISTERUL MEDIULUI,  
APELOR ȘI PĂDURILOR

ADMINISTRAȚIA NAȚIONALĂ DE METEOROLOGIE



## ADMINISTRAȚIA NAȚIONALĂ DE METEOROLOGIE

Ziua/Luna/Anul/Ora: 16.07.2021 10:00

Număr Mesaj: 98

Către: Președinția României, Secretariatul General al Guvernului României, Departamentul pentru Situații de Urgență, Inspectoratul General pentru Situații de Urgență, Ministerul Mediului, Apelor și Pădurilor, Ministerul Afacerilor Interne, Ministerul Transporturilor și Infrastructurii, Ministerul Apărării Naționale, Ministerul Agriculturii și Dezvoltării Rurale, C.N.A.I.R, Administrația Națională "Apele Române", S.N.C.F.R, mass-media

Fenomenele Vizate: conform textelor;

Interval de Valabilitate: 16.07.2021 Ora 10:00 - 17.07.2021 Ora 23:00

Zone Afectate: conform textelor și hărților;

### MESAJ 1 ATENȚIONARE METEOROLOGICĂ

 COD GALBEN

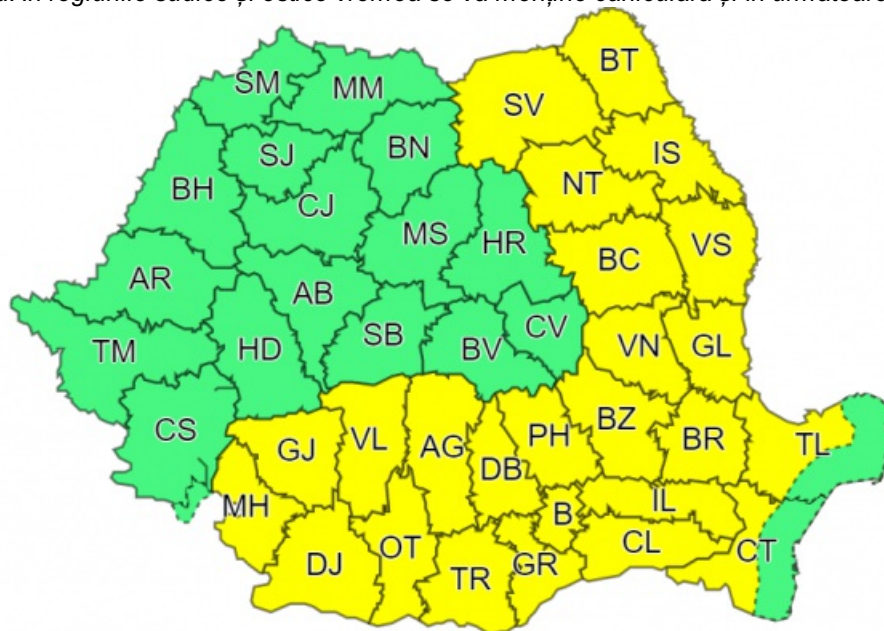
**Fenomene vizate: val de căldură, disconfort termic ridicat și caniculă**

**Interval de valabilitate: 16 și 17 iulie**

**Zone afectate: conform textului și hărții**

În sudul și estul țării, valul de căldură va persista și local va fi caniculă, iar disconfortul termic se va menține accentuat. Indicele temperatură-umezeală (ITU) va depăși pragul critic de 80 de unități în regiunile extracarpătice.

*Notă: În regiunile sudice și estice vremea se va menține caniculară și în următoarele zile.*



### MESAJ 2 AVERTIZARE METEOROLOGICĂ

 COD GALBEN

**Interval de valabilitate: 16 iulie, ora 10:00 – 17 iulie, ora 10:00**  
**Fenomene vizate: instabilitate atmosferică temporară accentuată**

**Zone afectate: conform textului și hărții**

În intervalul menționat, în Banat, Crișana, Maramureș, local în Transilvania și zona de munte, iar seara și noaptea și în vestul Olteniei, vor fi perioade cu instabilitate atmosferică accentuată ce se va manifesta prin averse torențiale, descărcări electrice, vijelii și pe alocuri grindină. În intervale scurte de timp sau prin acumulare, cantitățile de apă vor depăși 25...40 l/mp.

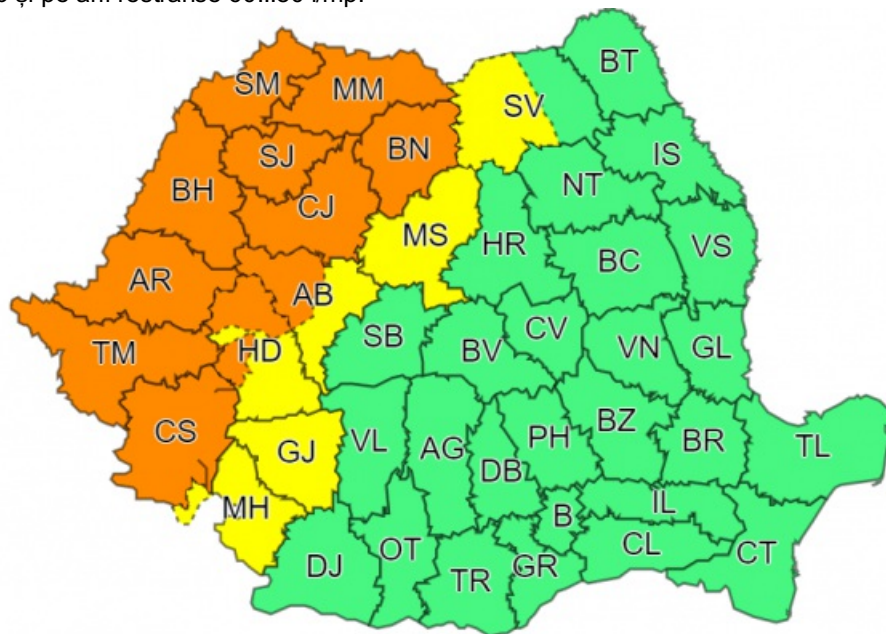
 **COD PORTOCALIU**

**Fenomene vizate: instabilitate atmosferică deosebit de accentuată**

**Interval de valabilitate: 16 iulie, ora 10:00 – 17 iulie, ora 06:00**

**Zone afectate: conform textului și hărții**


În județele Satu-Mare, Maramureș, Bistrița-Năsăud, Sălaj, Cluj, Bihor, Arad, Timiș și Caraș-Severin, precum și în zona de munte a județelor Alba și Hunedoara, vor fi perioade cu instabilitate atmosferică deosebit de accentuată. Vor fi averse torențiale, vijelii, grindină și frecvente descărcări electrice. Cantitățile de apă vor depăși local 35...50 l/mp și pe arii restrânse 60...80 l/mp.





În funcție de evoluția și intensitatea fenomenelor meteorologice, Administrația Națională de Meteorologie va actualiza prezentul mesaj.

Secția emitentă: Centrul Național de Prognoză  
Meteorologică București

Aprobat,  
Director Meteorologie Operațională  
Dr. Gabriela Băncilă

 **ROSU:** Fenomene meteorologice prognozate (vânt puternic, ploi abundente, descărcări electrice, grindină, ninsori abundente, viscol, temperaturi extreme, polei, ceață) vor fi periculoase, cu un grad de intensitate foarte mare și cu efecte dezastruoase.

 **PORTOCALIU:** Fenomenele meteorologice prognozate (vânt puternic, ploi abundente, descărcări electrice, grindină, ninsori abundente, viscol, temperaturi extreme, polei, ceață) vor fi periculoase, cu un grad de intensitate mare.

 **GALBEN:** Fenomenele meteorologice prognozate (vânt puternic, ploi abundente, descărcări electrice, grindină, ninsori abundente, viscol, temperaturi extreme, polei, ceață) vor fi temporar periculoase pentru anumite activități, dar altfel sunt obișnuite pentru perioada respectivă sau zona specificată.

 **VERDE:** Nu sunt prognozate fenomene meteorologice periculoase.

Informările meteorologice se emit în cazul în care fenomenele meteorologice prognozate au potențial de a deveni temporar periculoase pentru anumite activități, dar altfel sunt obișnuite pentru perioada respectivă.